
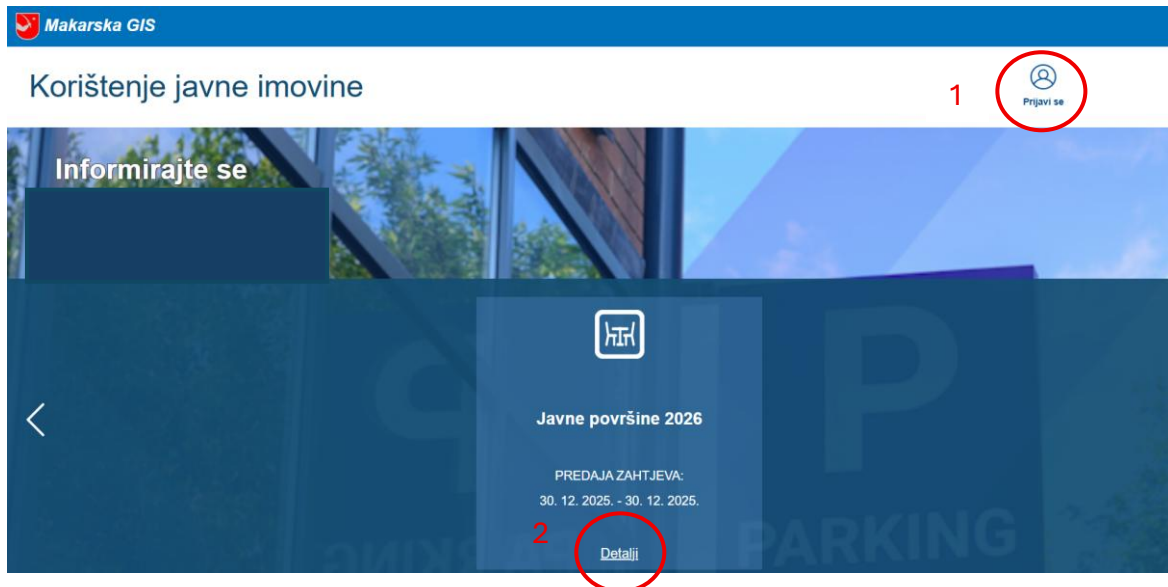


Upute za podnošenje zahtjeva za korištenje javnih površina putem  
GIS aplikacije Grada Makarske



1. Pristupiti aplikaciji preko poveznice: <https://gis.infokarta.hr/makarska/najam>

2. U desnom kutu kliknuti na ikonu  Prijavi se
3. Izvršiti registraciju i nakon potvrde o kreiranju korisničkog računa (*provjeriti i spam mail*) se prijaviti u aplikaciju.
4. Nakon registracije kliknuti na Detalji.



5. Odabirom polja *Predaja zahtjeva* se ulazi u kreiranje zahtjeva za javnu površinu.



6. Potrebno je na karti jednim klikom označiti željenu lokaciju i zatim ispuniti tražene podatke o podnositelju zahtjeva.

**Makarska**  
Podnesi zahtjev  
Javne površine 2026 (30. 12. 2025. - 31. 12. 2025.)

1. Klikom na kartu odaberite predmet/predmete najma

id	geom	povrsina	redni_broj	lokacija	Najam
30		364.3	7	Makarska	

2. Podnositelj zahtjeva  
1/1

Fizička ili pravna osoba: **5**  
Fizička

Osobni podaci:

GRAD MAKARSKA xxxxxxxxxxxx

Obala kralja Tomislava 1 maja.salinovic@makarska.hr

09xxxxxxxxxx

Priloži dokumente



- Nakon ispunjavanja osnovnih podataka o podnositelju potrebno je priložiti traženu dokumentaciju. Zahtjev se ne može predati ako nije priložena sva potrebna dokumentacija.
- Potrebno je pregledati zahtjev, preuzeti ga, potpisati i priložiti u potrebnu dokumentaciju

**Makarska**  
Podnesi zahtjev  
Javne površine 2026 (30. 12. 2025. - 31. 12. 2025.)


Zahtjev za korištenje javne površine za potrebe postavljanja terase ugostiteljskog objekta

Pregledaj zahtjev koji je sustav generirao i nakon što ste suglasni sa sadržajem, preuzmite ga na računalo i potpišite **6** [Pregledaj](#) [Preuzmi](#) **7**

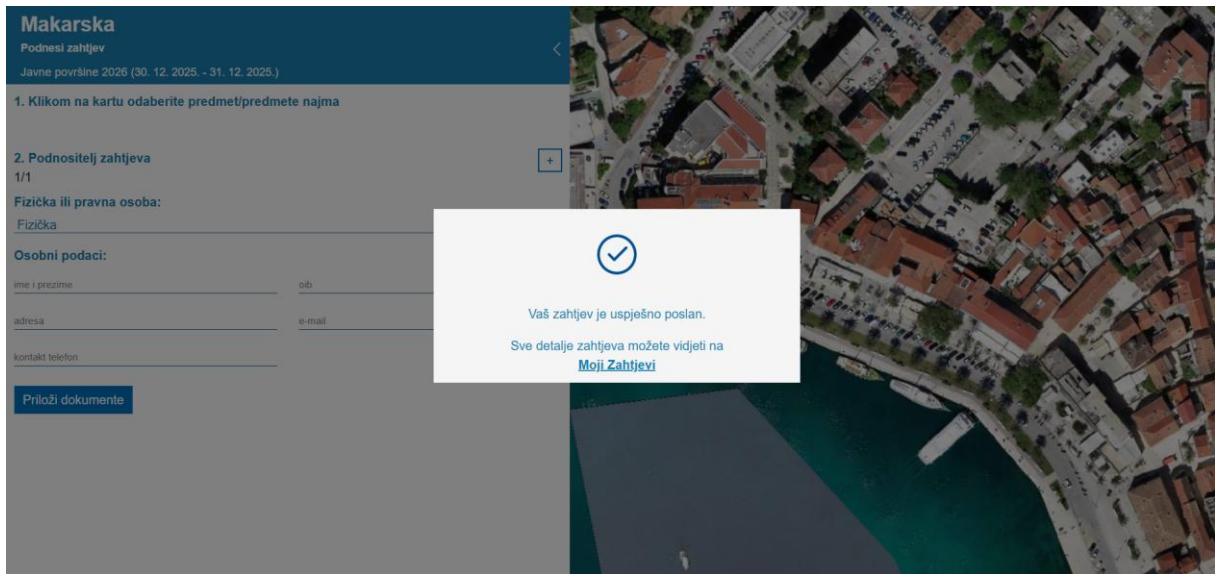
Dokumente koji trebaju biti potpisani, te sve ostale dokumente koji su obavezni priložite, svaki u svoj redak

Dokument	Naziv datoteke	Obavezan	Potpis	Veličina	tip
Presliku osobne iskaznice	Dok1.p Pretraži	<input checked="" type="checkbox"/>	<input type="checkbox"/>	0.21 MB	pdf
Dokaz o registraciji za obavljanje djelatnosti	Dok1.p Pretraži	<input checked="" type="checkbox"/>	<input type="checkbox"/>	0.21 MB	pdf
Potvrda o nedugovanju	Dok1.p Pretraži	<input checked="" type="checkbox"/>	<input type="checkbox"/>	0.21 MB	pdf
Pravni interes	Dok1.p Pretraži	<input checked="" type="checkbox"/>	<input type="checkbox"/>	0.21 MB	pdf
<b>Zahtjev</b> <b>8</b>	Dok1.p Pretraži	<input checked="" type="checkbox"/>	<input checked="" type="checkbox"/>	0.21 MB	pdf

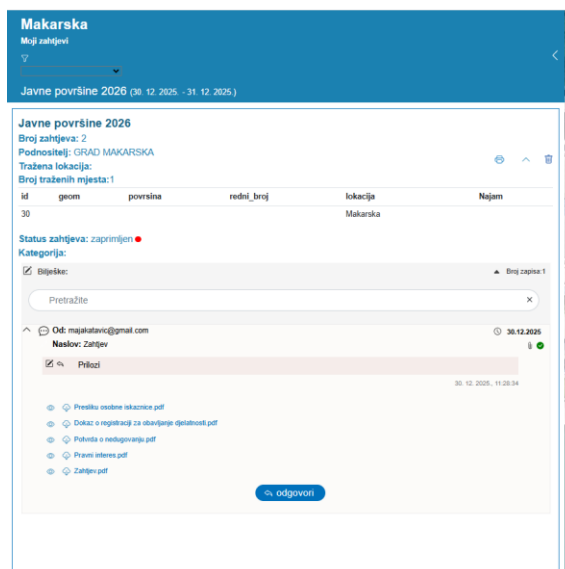
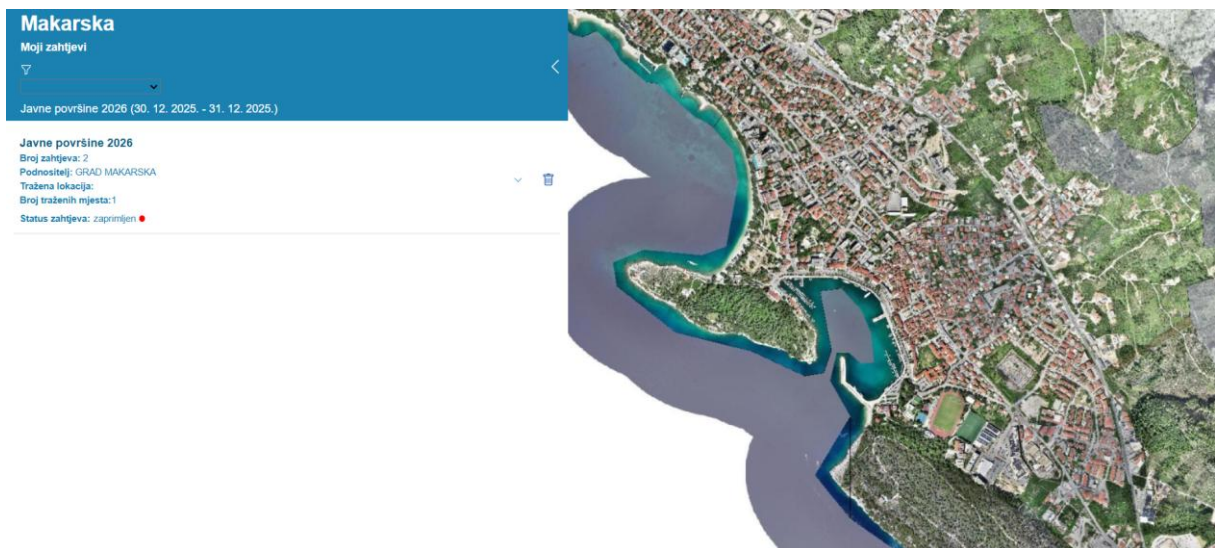
← Natrag [Predaj Zahtjev](#) →




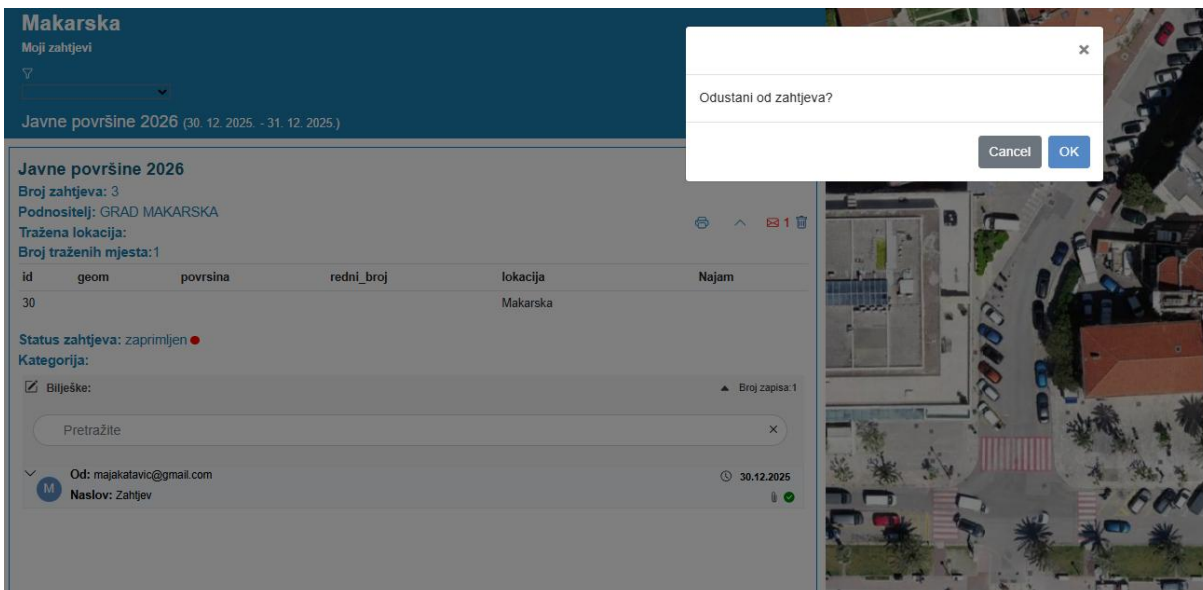
- Nakon što se priložila sva potrebna dokumentacija zahtjev je moguće predati u sustav.



10. Status zahtjeva je moguće pratiti klikom na polje *Moji zahtjevi* na početnoj stranici.



11. Od zahtjeva je moguće odustati klikom na ikonu  sve do trenutka odobrenja.



The screenshot shows a web application interface for 'Makarska'. The main header is dark blue with the text 'Makarska' and 'Moji zahtjevi'. Below the header, there is a section for 'Javne površine 2026' with a date range '(30. 12. 2025. - 31. 12. 2025.)'. The main content area displays details for a request: 'Broj zahtjeva: 3', 'Podnositelj: GRAD MAKARSKA', 'Tražena lokacija:', and 'Broj traženih mjesta: 1'. A table lists the request details:

id	geom	povrsina	redni_broj	lokacija	Najam
30				Makarska	

Below the table, the status is 'Status zahtjeva: zaprimljen' and the category is 'Kategorija:'. There is a search bar with the text 'Pretražite' and a 'Broj zapisa: 1' indicator. At the bottom, there is a dropdown menu showing 'Od: majakatavic@gmail.com' and 'Naslov: Zahtjev' with a date '30.12.2025'.

A white dialog box is overlaid on the right side of the screen, containing the text 'Odustani od zahtjeva?' and two buttons: 'Cancel' and 'OK'.